PODPIS ZAUFANY
MAREK ANTONI ŁUKASZEWICZ
28.11.2024 18:00:34 [GMT+1]
Dokument podpisany elektronicznie podpisem zaufanym

MAPA DO CELÓW PROJEKTOWYCH

Oznaczenie kancelaryjne zgłoszonej pracy geodezyjnej GK.6642.1519.2024		Nr rob. Wyk. 58/2024
MIEJSCOWOŚĆ		
Jednostka ewidencyjna	identyfikator	200301_1
	nazwa	Miasto Bielsk Podlaski
Obręb ewidencyjny	identyfikator	200301_.0002
	nazwa	Bielsk Podlaski
SKALA MAPY	**1:1000**	
Układ współrzędnych	prostokątnych płaskich	2000
	wysokościowych	PLEVRF2007
Oznaczenie i informacje o służebnościach gruntowych mających wpływ na zagospodarowanie terenu zlokalizowanych w granicach projektowanej inwestycji.	Nie badano	
Mapa aktualna na dzień : 2024.11.26		
USŁUGI GEODEZYJNO-KARTOGRAFICZNE Marek Antoni Łukaszewicz, 17-111 Boćki, ul.3-go Maja 33 17-111 Boćki, ul.3-go Maja 33 NIP 5431195956, Reg. 050181379	opracował: Marek Łukaszewicz Up.nr 11935	

66
Bielsk Podlaski
Dubiażyńska
Studziwodzka
Kleszczelowska
19
66

Szkic orientacji
Bielsk Podlaski
skala 1:50000

Na podstawie art. 12b ust. 5a, 5b, 5c ustawy z dn 17 maja 1989 r.
Prawo geodezyjne i kartograficzne (t.j. Dz. U. z 2024 r. poz. 1145 ze zm.)
Oświadczam iż praca geodezyjna zgłoszona do Starosty Bielskiego
Id. kanc. GK.6642.1519.2024 przez Usługi Geodezyjno - Kartograficzne
Kierownik robót Marek Antoni Łukaszewicz upr. 11935 została
pozytywnie zweryfikowana
nr protokołu GK.6642.1519.2024_1 z dn. 26.11.2024 r.
Jestem świadomy odpowiedzialności karnej za złożenie fałszywego oświadczenia

Boćki dnia 26.11.2024 Marek Łukaszewicz upr 11935

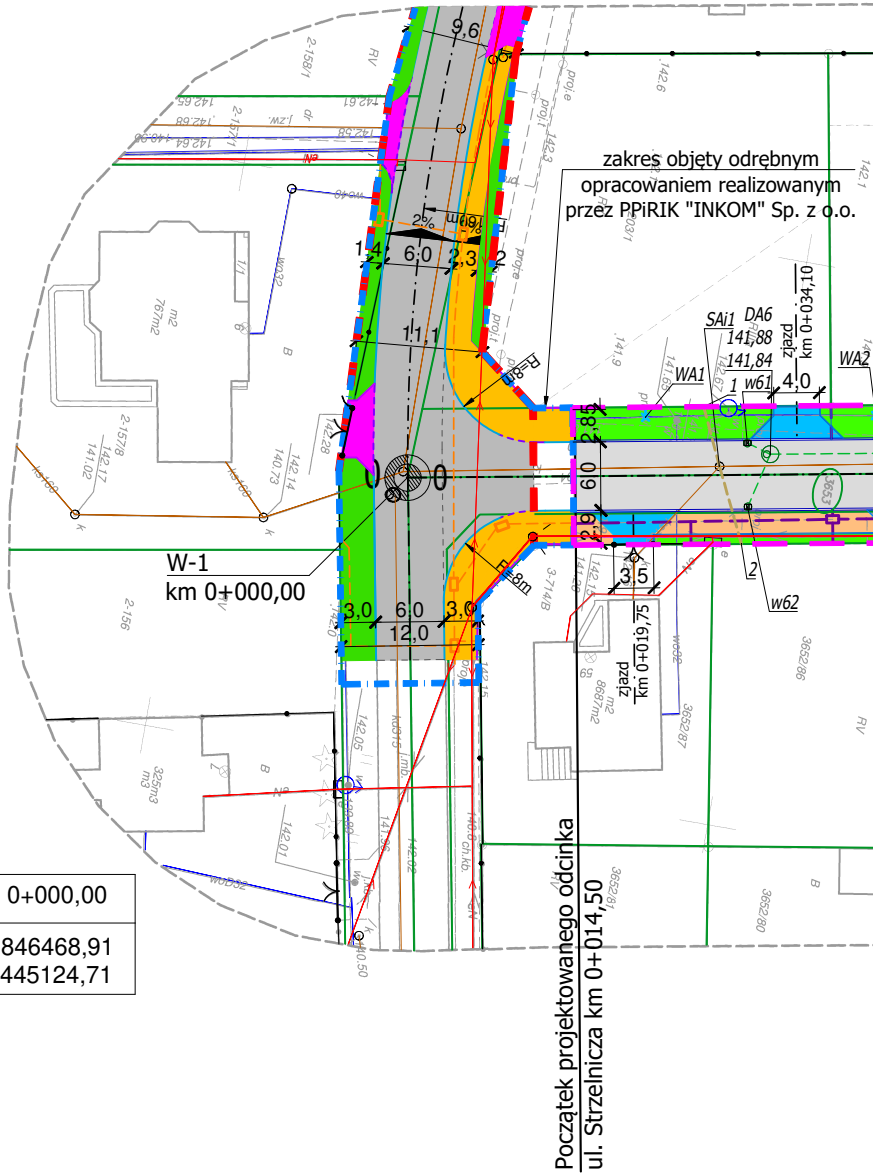
zakres objęty odrębnym opracowaniem realizowanym przez PPiRIK "INKOM" Sp. z o.o.
W-1
km 0+000,00
9,6
2%
1,4
6,0
2,3
2
11,1
R=8m
SAi1
DA6
141,88
141,84
zjazd km 0+034,10
WA1
WA2
1
w61
4,0
2,85
6,0
2,9
2
w62
3,5
zjazd km 0+019,75
3,0
6,0
3,0
12,0
0
Początek projektowanego odcinka ul. Strzelnicza km 0+014,50

W-1 km 0+000,00
X(N)= 5846468,91 Y(E)= 8445124,71

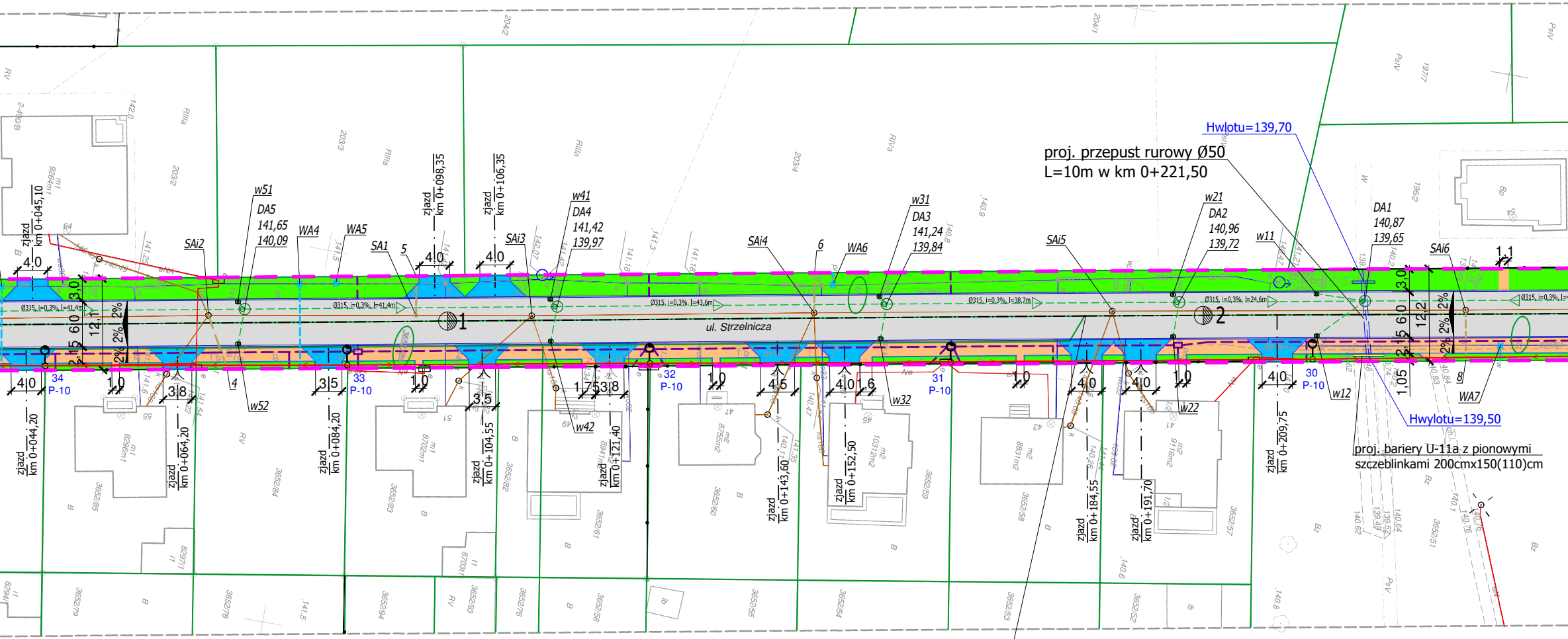
ul. Strzelnicza
proj. przepust rurowy Ø50
L=10m w km 0+221,50
Hwlotu=139,70
Hwylotu=139,50
proj. bariery U-11a z pionowymi
szczeblinkami 200cmx150(110)cm
zjazd km 0+045,10
zjazd km 0+044,20
zjazd km 0+064,20
zjazd km 0+084,20
zjazd km 0+098,35
zjazd km 0+104,55
zjazd km 0+106,35
zjazd km 0+121,40
zjazd km 0+143,60
zjazd km 0+152,50
zjazd km 0+184,55
zjazd km 0+191,70
zjazd km 0+209,75
w51
DA5
141,65
140,09
w41
DA4
141,42
139,97
w31
DA3
141,24
139,84
w21
DA2
140,96
139,72
DA1
140,87
139,65
w11
w12
w22
w32
w42
w52
SAi2
SAi3
SAi4
SAi5
SAi6
SA1
WA4
WA5
WA6
WA7
34 P-10
33 P-10
32 P-10
31 P-10
30 P-10
1
2
Ø315, i=0,3%, l=41,4m
Ø315, i=0,3%, l=43,6m
Ø315, i=0,3%, l=38,7m
Ø315, i=0,3%, l=24,6m
2%
3,0
6,0
12,1
12,2
2,15
1,05

W-2
km 0+184,30

Załom W2

w prawo
g[g]= 0,2141
X(N)= 5846650,15
Y(E)= 8445091,24

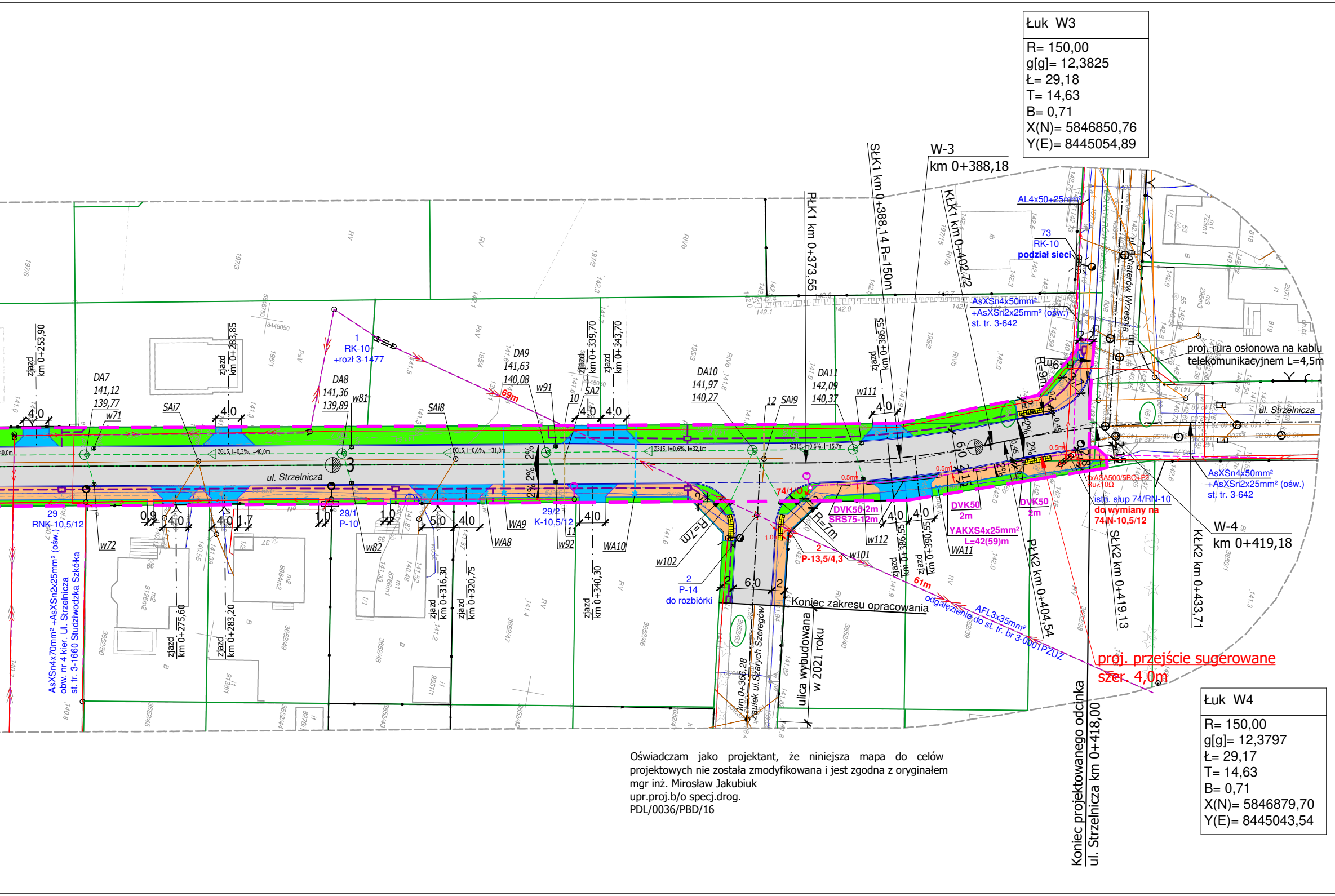

W-3
km 0+388,18
SŁK1 km 0+388,14 R=150m
PŁK1 km 0+373,55
KŁK1 km 0+402,72
W-4
km 0+419,18
PŁK2 km 0+404,54
SŁK2 km 0+419,13
KŁK2 km 0+433,71
ul. Strzelnicza
ul. Bohaterów Wrześnie
zaułek ul. Szarych Szeregów
ulica wybudowana w 2021 roku
Koniec zakresu opracowania
Koniec projektowanego odcinka ul. Strzelnicza km 0+418,00
proj. przejście sugerowane szer. 4,0m
proj. rura osłonowa na kablu telekomunikacyjnem L=4,5m
AL4x50+25mm²
73 RK-10 podział sieci
AsXSn4x50mm² +AsXSn2x25mm² (ośw.) st. tr. 3-642
AsXSn4x70mm² +AsXSn2x25mm² (ośw.) obw. nr 4 kier. Ul. Strzelnicza st. tr. 3-1660 Studziwodzka Szkółka
29 RNK-10,5/12
1 RK-10 +rozł 3-1477
29/1 P-10
29/2 K-10,5/12
2 P-14 do rozbiórki
2 P-13,5/4,3
74/1
istn. słup 74/RN-10 do wymiany na 74/N-10,5/12
DVK50-2m
SRS75-12m
DVK50 2m
YAKXS4x25mm² L=42(59)m
odgałęzienie AFL3x35mm² do st. tr. br 3-0001PZUZ
69m
61m
DA7 141,12 139,77
DA8 141,36 139,89
DA9 141,63 140,08
DA10 141,97 140,27
DA11 142,09 140,37
SAi7
SAi8
SAi9
SA2
w71
w72
w81
w82
w91
w92
w101
w102
w111
w112
WA8
WA9
WA10
WA11
zjazd km 0+253,90
zjazd km 0+283,85
zjazd km 0+339,70
zjazd km 0+343,70
zjazd km 0+386,55
zjazd km 0+275,60
zjazd km 0+283,20
zjazd km 0+316,30
zjazd km 0+320,75
zjazd km 0+340,30
zjazd km 0+386,55
zjazd km 0+390,55
km 0+366,28
Ø315, i=0,3%, l=40,0m
Ø315, i=0,6%, l=31,8m
Ø315, i=0,6%, l=32,1m
Ø315, i=0,6%, l=15,7m
R=7m
R=7m
Ru6
6,0
2%
3
4

Łuk W3

R= 150,00
g[g]= 12,3825
Ł= 29,18
T= 14,63
B= 0,71
X(N)= 5846850,76
Y(E)= 8445054,89

Łuk W4

R= 150,00
g[g]= 12,3797
Ł= 29,17
T= 14,63
B= 0,71
X(N)= 5846879,70
Y(E)= 8445043,54

Oświadczam jako projektant, że niniejsza mapa do celów projektowych nie została zmodyfikowana i jest zgodna z oryginałem
mgr inż. Mirosław Jakubiuk
upr.proj.b/o specj.drog.
PDL/0036/PBD/16

Legenda:

Projektowane elementy zagospdorowania terenu

- ⬜ proj. nawierzchnia jezdni z betonu asfaltowego
- 🟧 proj. nawierzchnia drogi dla pieszych z kostki brukowej betonowej
- 🟦 proj. nawierzchnia zjazdów z kostki brukowej betonowej
- 🟩 proj. zieleńce
- ▦ proj. nawierzchnia z płytek betonowych z guzkami 35x35cm (kolor żółty)
- ═ proj. obramowanie obrzeżami betonowymi
- ═ proj. obramowanie krawężnikami betonowymi
- *3403* nr ewid. działki objętej opracowaniem
- ━ ━ zakres opracowania

Projektowane urządzenia - branża elektryczna

- proj. ograniczniki przepięć
- proj. rura osłonowa
- ○ proj. słup wirowany
- – – – przewody sieci napowietrznej nN do przewieszenia
- proj. sieć kablowa nN oświetlenia ulicznego
- proj. oprawy LED oświetlenia ulicznego
- proj. słup metalowy z oprawą LED oświetlenia ulicznego

Projektowane urządzenia - branża telekomunikacyjna

- ═ proj. rura osłonowa na kablu telekomunikacyjnym
- – – – proj. kanał teletechniczny
- ▭ proj. studnia kanału teletechnicznego

Projektowane urządzenia - branża sanitarna

- ✕– – – proj. sieć boczna wodociągu
- W ✕ proj. węzeł wodociągowy
- – – – proj. sieć boczna kanalizacji sanitarnej
- proj. kanał deszczowy
- proj. wpust uliczny

Istniejące zagospdorowanie terenu

- —ks— istn. kanał sanitarny
- —kd— istn. kanał deszczowy
- —w— istn. wodociag, hydrant
- —t— istn. linia telekomunikacyjna kablowa
- istn. sieć elektroenergetyczna kablowa
- – – – istn. linia napowietrzna SN
- istn. przyłącze 1-faz.
- istn. oprawy LED oświetlenia ulicznego
- istn. słup oświetleniowy
- ▭ istn. złącze kablowe
- istn. ogrodzenia
- istn. bramy
- granice działek

Projektowane zagospodarowanie w pasie drogowym ul. Gajowej - wg odrębnego opracowania

- zakres opracowania
- 🟥 proj. granica podziału nieruchomości
- ⬜ proj. jezdnia o nawierzchni bitumicznej
- 🟧 proj. chodnik o nawierzchni z kostki brukowej betonowej
- 🟪 proj. zjazd o nawierzchni z kostki brukowej betonowej
- 🟩 proj. zieleniec
- proj. krawężnik betonowy wyniesiony
- proj. krawężnik betonowy najazdowy
- proj. obrzeże betonowe
- – – – proj. kanał teletechniczny
- ▭ proj. studnia kanału teletechnicznego

Projekt zagospodarowania terenu

Przebudowa drogi gminnej Nr 107350B tj. ul. Strzelniczej w Bielsku Podlaskim wraz z budową i przebudową oraz zabezpieczeniem kolidujących sieci i urządzeń infrastruktury technicznej

Pikietaż roboczy:
ul. Strzelnicza od km 0+014,50 do km 0+418,00

Skala 1:500

Działki objęte inwestycją w istn. pasie drogowym drogi gminnej Nr 107350B tj. ul. Strzelniczej:

Działki nr ewid: **171/2**, **195/1, 851** - Obręb 2 Studziwody

Działki nr ewid. **3652/66**, **3653**, **3652/89** - Obręb 3 Bielsk Podlaski

Miasto Bielsk Podlaski, pow. bielski

Działka objęta inwestycją w pasie drogowym zaułka ul. Szarych Szeregów:

Działka nr ewid: **3652/63**

Obręb 3 Bielsk Podlaski, Miasto Bielsk Podlaski, pow. bielski

Biuro Projektowe DROEM Mirosław Jakubiuk; 17-100 Bielsk Podlaski ul. A. Mickiewicza 192 lok. 1
NIP: 543-124-26-38 REGON: 200172953 tel. 507 582 886 e-mail: miroslaw@jakubiuk.pl

OBIEKT	Przebudowa drogi gminnej Nr 107350B tj. ul. Strzelniczej w Bielsku Podlaskim wraz z budową, przebudową oraz zabezpieczeniem kolidujących sieci i urządzeń infrastruktury technicznej	Nr rys.	1
		Skala	1:500
ADRES	Droga gminna: ul. Strzelnicza w Bielsku Podlaskim	Data	04.02.2025r.
Nazwa rys.	Projekt zagospodarowania terenu	PROJEKT ZAGOSPODAROWANIA TERENU	
BRANŻA DROGOWA			
Projektant	mgr inż. Mirosław Jakubiuk	upr. pr. b/o PDL/0036/PBD/16 specjalność inżynieryjna drogowa	
Sprawdzający	mgr inż. Paulina Izdebska	upr. pr. b/o PDL/0042/PBD/24 specjalność inżynieryjna drogowa	
BRANŻA SANITARNA			
Projektant	mgr inż. Piotr Sitkiewicz	upr. pr. b/o PDL/0129/PWBS/18 spec. sieci, instal. i urządz. wod.kan.	
BRANŻA ELEKTRYCZNA			
Projektant	mgr inż. Piotr Putko	upr. pr. b/o PDL/0053/POOE/06 spec. sieci, instal. i urządz. el-en	
BRANŻA TELEKOMUNIKACYJNA			
Projektant	inż. Tomasz Tymiński	upr. pr. o. PDL/0136/PWOT/16 spec. sieci, instal. telekomunik.	